



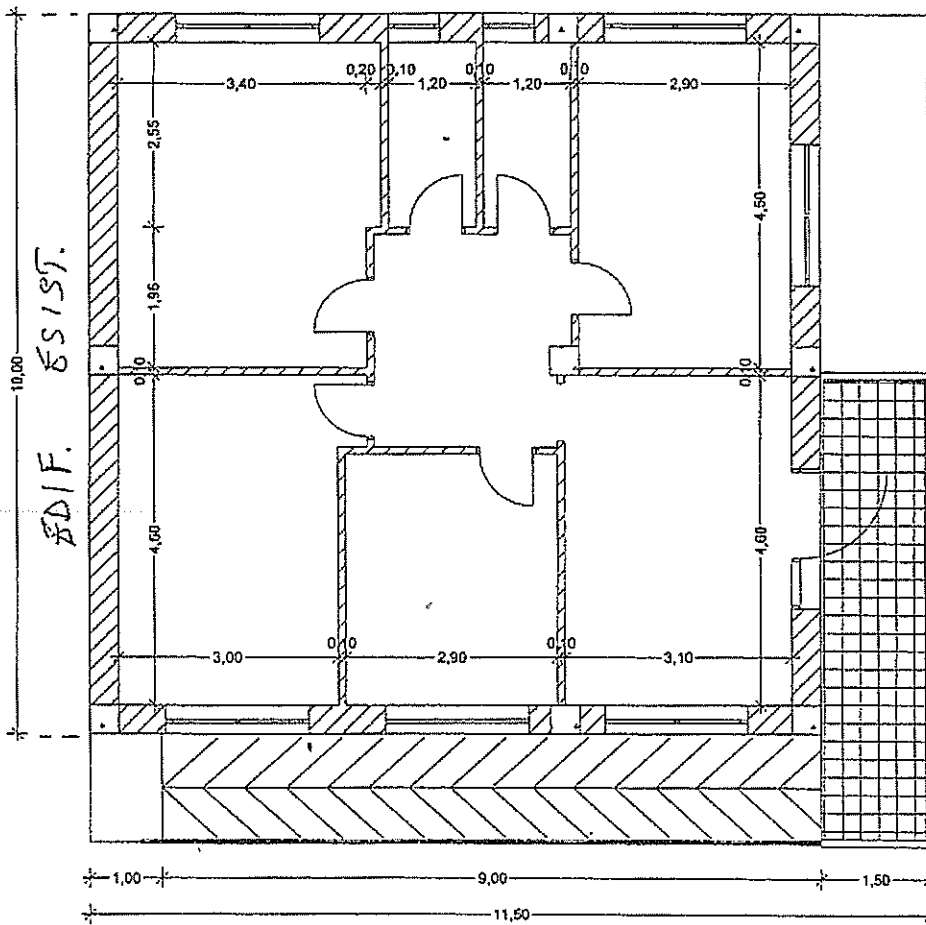
B



1933



EDIF. SIST.



PIANTA STATO FUTURO
Scala 1:100

1

Agenzia del Territorio
CATASTO FABBRICATI
Ufficio Provinciale di
Cosenza

Dichiarazione protocollata n. CS0073668 del 21/03/2012

Planimetria di u.i.u. in Comune di Castrolibero

Via Dell'unita'

civ. SNC

Identificativi Catastali:

Sezione:

Foglio: 10

Particella: 1116

Subalterno: 1

Compilata da:

Gencarelli Pasquale

Iscritto all'albo:

Geometri

Prov. Cosenza

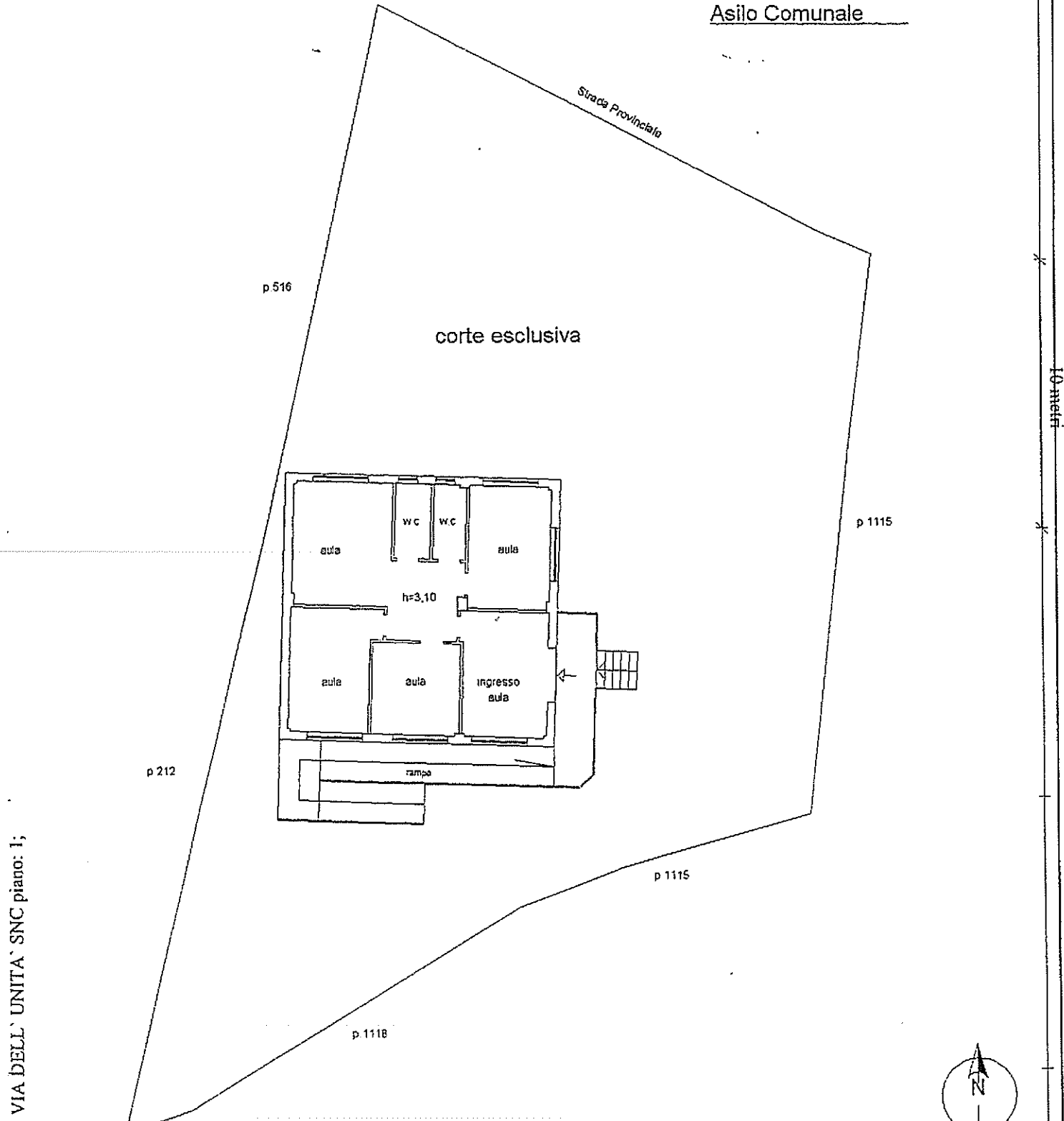
N. 2228

scheda n. 1

Scala 1:200

Piano Terra

Asilo Comunale

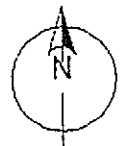


VIA DELL'UNITA' SNC piano: 1;

ultima planimetria in atti

data: 22/03/2012 - n. T536558 - Richiedente: GNCPQL65D14D086Z

numero schede: 1 - Formato di acquisizione: A4(210x297) - Formato stampa richiesto: A4(210x297)



orientamento