



Comune di Castrolibero

(Provincia di Cosenza)

AREA TECNICA

BANDO AFFIDAMENTO IN CONCESSIONE DEL SERVIZIO DI GESTIONE DELLA STRUTTURA SPORTIVA COMUNALE “PARCO COLLODI – ACHILLE FEDERICO” – LOCALITA’ RUSOLI.

CIG: A03B3305A5

ELABORATI GRAFICI:

- 1. Planimetria di ubicazione della Struttura sportiva e dei relativi impianti esistenti**
- 2. Planimetria catastale**
- 3. Planimetria stralcio PSC**
- 4. Planimetria vincoli esistenti**
- 5. Planimetria area di attesa della popolazione Piano Protezione Civile**
- 6. Fotografie Struttura sportiva**

PLANIMETRIA DI UBICAZIONE DELLA STRUTTURA SPORTIVA E DEI RELATIVI IMPIANTI ESISTENTI



Legenda

----- Perimetro area di pertinenza della Struttura sportiva

→ Accessi alla Struttura sportiva

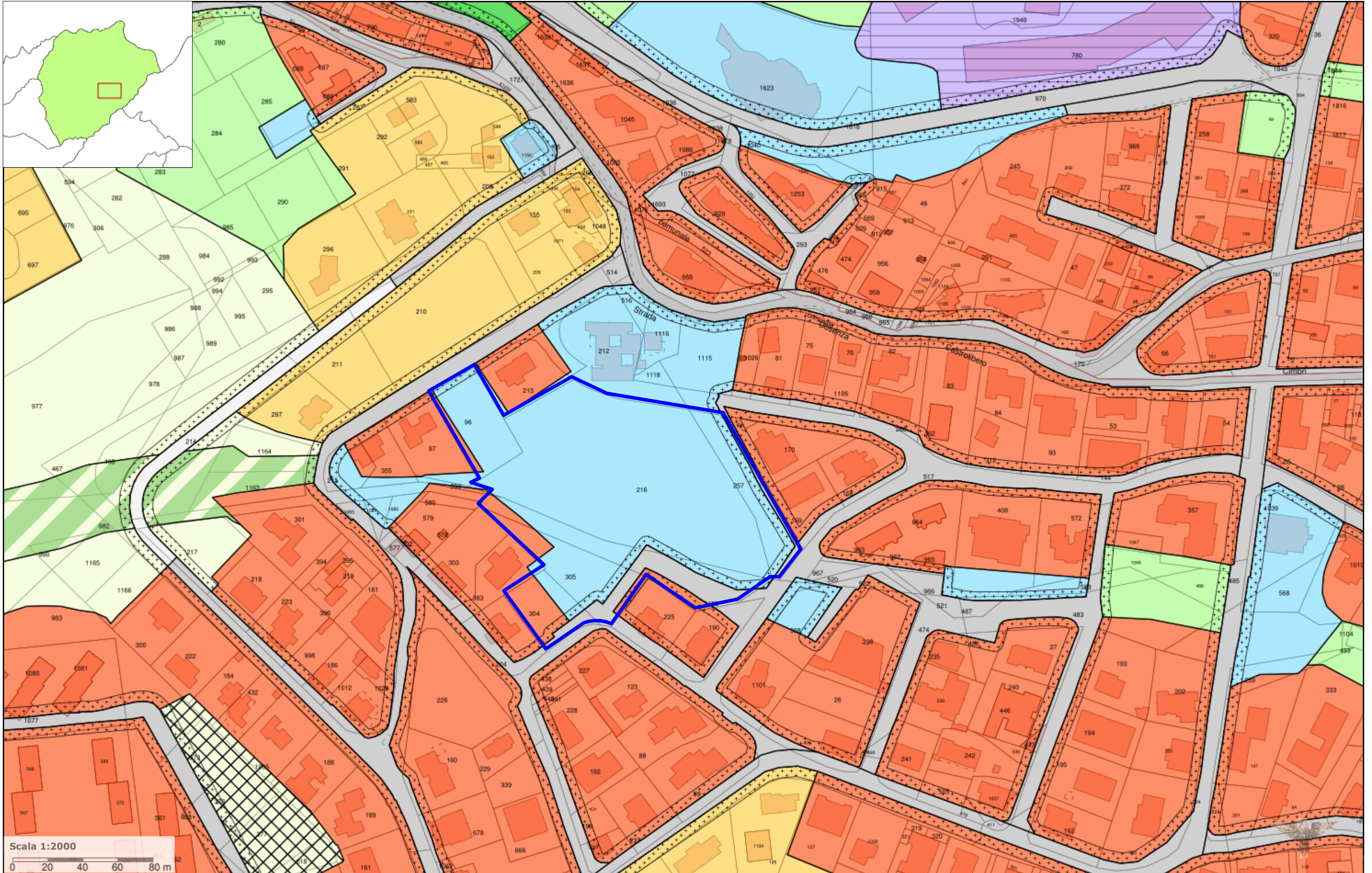
- 1 = Campo tennis in erba sintetica
- 2 = Impianto polivalente con copertura pressostatica
- 3 = Impianto sportivo "calcio a 8" con struttura di copertura in lamellare
- 4 = Campo tennis in sintetico
- 5 = Campo beach volley
- 6 = Blocchi spogliatoi
- 7 = Locale Tecnico
- 8 = Uffici

PLANIMETRIA CATASTALE



Legenda

----- Perimetro area di pertinenza della Struttura sportiva








Legenda



 Perimetro area di pertinenza della struttura sportiva



Cartografia di Base



Catasto

-  Terreni
-  Graffa
-  Croce su roccia

-  Fabbricati
-  Flusso scorrimento acque

-  Strade
-  Punto Fiduciale


-  Acque
-  Punto Fiduciale Trigonometrico


-  Delimitazione Fogli Catastali
-  Termine Catastale Particellare


-  Dettagli
-  Termine Catastale Provinciale


Variante al PSC Vigente


Ambiti Territoriali Unitari


 Ambito Città Storica


 Ambito Città Terziaria-Commerciale Urbanizzata


 Ambito Città Residenziale Urbanizzabile


 Ambito a Nuove Dotazioni Territoriali con Parco Fluviale Campagnano-Surdo (V3)


 Aree agricole E5 non suscettibili di insediamenti


 Limite fiumi, torrenti e corsi d'acqua ai sensi del DLGS 42/2004


 Ambito Città Residenziale Consolidata (edificazione saturata)


 Ambito Città Terziaria-Commerciale Urbanizzata Saturata


 Ambito Città Residenziale Urbanizzabile con Rilocalazione Perequativa


 Ambito a Nuove Dotazioni Territoriali con Verde Ambientale con Valenza Socio-Economica (V4)


 Aree agricole E6 assoggettate ad usi civici ed università agrarie


 Aree non edificabili con limitazioni edificatorie


 Ambito Città Residenziale Urbanizzata


 Ambito a Dotazioni Territoriali Urbane Esistenti (cimitero, depuratore, isola ecologica)


 Ambito Città Produttiva Urbanizzabile


 Aree agricole E1 ad alta specializzazione (Uliveti/Vigneti)


 Viabilità esistente


 Perimetro di Rispetto Dotazioni Territoriali Urbane

 Ambito Città Residenziale Urbanizzata (Piani attuativi approvati)

 Ambito a Dotazioni Territoriali Esistenti


 Ambito a Nuove Dotazioni Territoriali Comunali e Intercomunali


 Aree agricole E2 di continuità, di primaria importanza per la funzione agricola


 Viabilità di previsione


 Ambito di Rispetto dei Metanodotti


 Ambito Città Residenziale Rurale

 Ambito a Dotazioni Territoriali Esistenti con Verde Pubblico (V1)


 Ambito a Nuove Dotazioni Territoriali con Servizi Pubblici Privati


 Aree agricole E3 configurate da preesistenze insediative


 Viabilità soggetta a ristrutturazione

 Viste Paesaggistiche

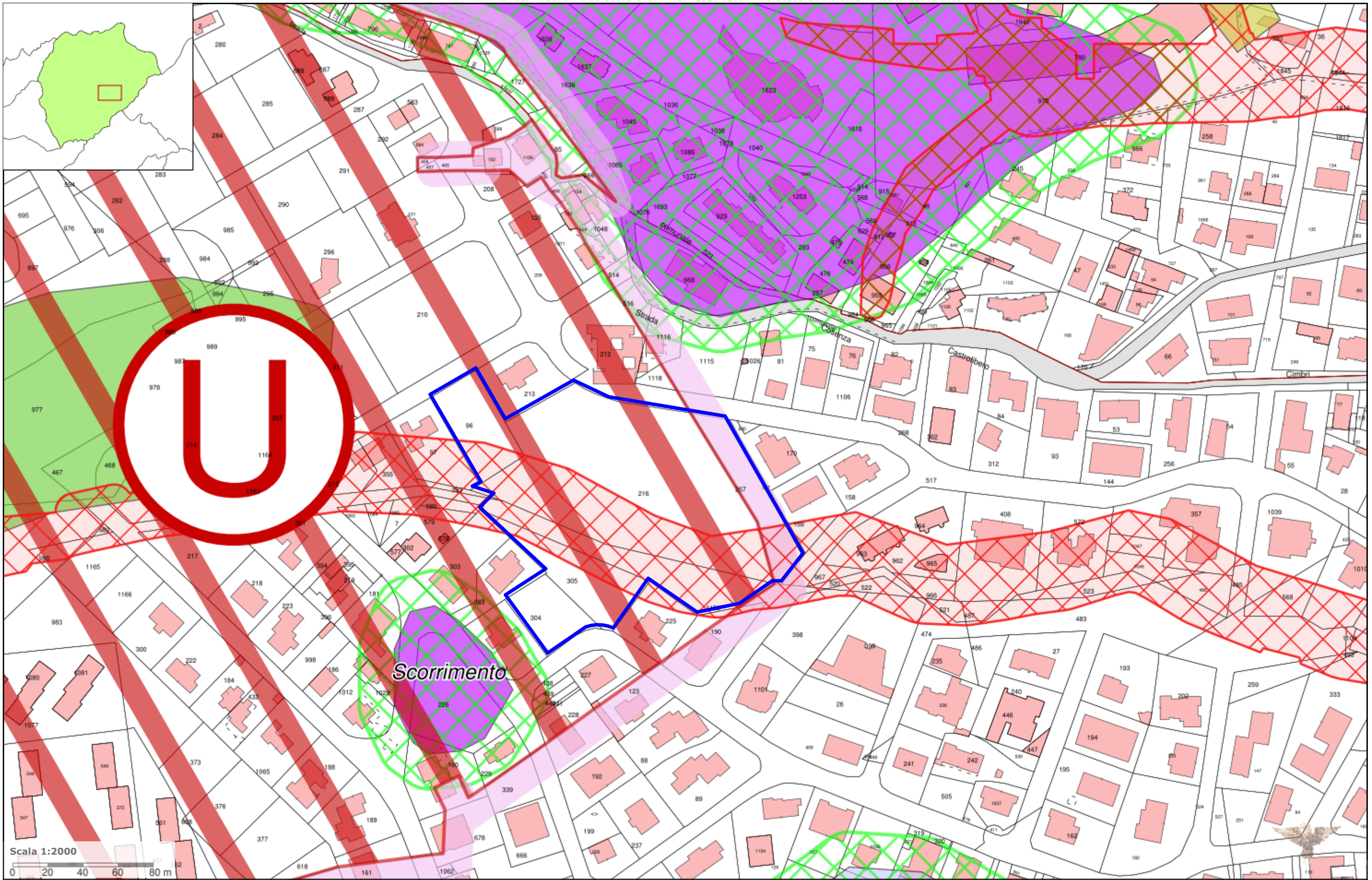
 Ambito Città Produttiva Urbanizzata

 Ambito Città Residenziale Semiurbanizzata

 Ambito a Nuove Dotazioni Territoriali con Verde Pubblico (V2)

 Aree agricole E4 boscate o da rimboschire

 Fasce di rispetto stradale








Legenda



 Perimetro area di pertinenza della struttura sportiva



Cartografia di Base



Catasto

-  Terreni
-  Graffa
-  Croce su roccia

-  Fabbricati
-  Flusso scorrimento acque






-  Strade
-  Punto Fiduciale






-  Acque
-  Punto Fiduciale Trigonometrico






-  Delimitazione Fogli Catastali
-  Termine Catastale Particellare






-  Dettagli
-  Termine Catastale Provinciale






PAI






-  Rischio R1
-  Zona franosa superficiale
-  Colata rapida
-  Rischio inondazione R1
-  Punto di attenzione per pericolo di inondazione

-  Rischio R2
-  Frana complessa
-  Zona ad erosione intensa
-  Rischio inondazione R2
-  Rischio di erosione costiera

-  Rischio R3
-  Scorrimento
-  Rispetto pericolo 1
-  Rischio inondazione R3
-  Pericolo di erosione costiera


-  Rischio R4
-  Crollo
-  Rispetto pericolo 2
-  Rischio inondazione R4
-  Linea di riva 1998

-  DGPV
-  Deformazione superficiale lenta
-  Rispetto pericolo 3
-  Area di attenzione per pericolo di inondazione
-  Area erosa


-  Zona franosa profonda
-  Colamento
-  Rispetto pericolo 4
-  Zona di attenzione per pericolo di inondazione
-  Ripascimento


Vincoli


Vincolo Idrogeologico Forestale


-  Vincolo Idrogeologico Forestale

Attenzione

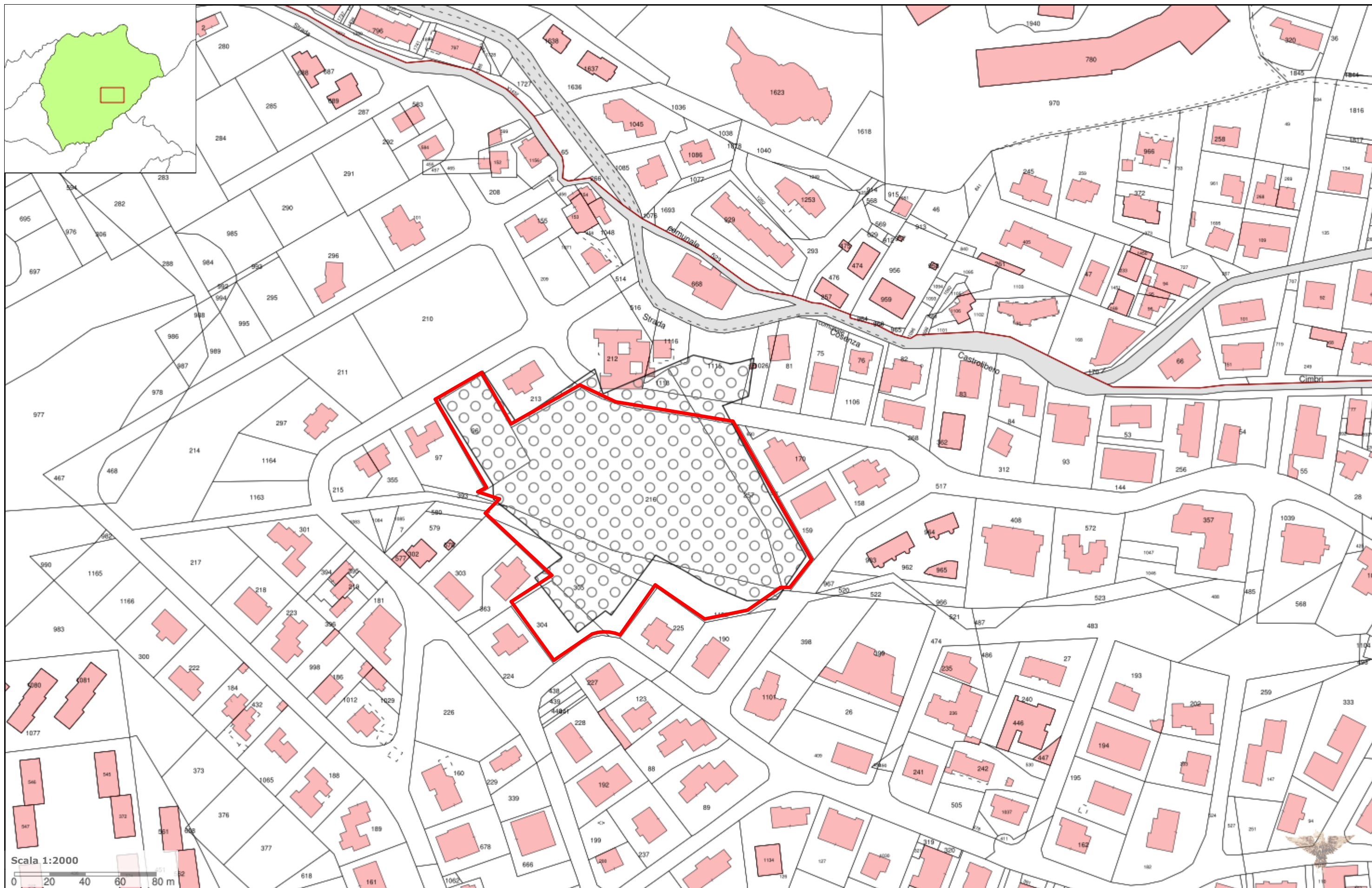
-  Aree di Attenzione

-  Aree di Attenzione - Variante di aggiornamento

-  Zone di attenzione

-  Punti di attenzione

Piano di Gestione del Rischio di Alluvioni (PGRA)








Legenda



— Perimetro area di pertinenza della struttura sportiva



Cartografia di Base



Catasto



-  Terreni
-  Graffa
-  Croce su roccia

-  Fabbricati
-  Flusso scorrimento acque


-  Strade
-  Punto Fiduciale


-  Acque
-  Punto Fiduciale Trigonometrico

-  Delimitazione Fogli Catastali
-  Termine Catastale Particellare

-  Dettagli
-  Termine Catastale Provinciale

Protezione Civile

-  Aree di attesa della popolazione

-  Aree di accoglienza e ricovero

Variante al PSC - Adozione

FOTOGRAFIE STRUTTURA



FOTOGRAFIE STRUTTURA

